



Club Alpino Italiano  
Sezione di Caserta  
C.F. 93067720610


- Apertura Sede: ogni venerdì ore 20,00 – 22,00  
- e-mail: [caserta@cai.it](mailto:caserta@cai.it)  
- Telefono: 331.5822201  
- <http://www.caicaserta.it>

SEDE: c/o Pro loco del Trivice - Via Galatina, 100 - Loc S. Clemente di Caserta  
*L'energia pulita di Caserta L'energia pulita di Caserta L'energia pulita di Caserta*

## 4 MARZO 2018 MONTI TIFATINI

*Croce del Giubileo 1950 - Castel Morrone  
Vall. Ciummiento - M. Montagnano - M. Zecchinoso*

in collaborazione con Gruppo Trekking Castel Morrone



### PRENOTAZIONE OBBLIGATORIA ENTRO VENERDI' 2 MARZO

**N.B.** La partecipazione all'escursione, per il tramite del CAI, richiede il rispetto delle sotto illustrate disposizioni, relative alla prenotazione ed alla copertura assicurativa. Solo per questi, il CAI assume responsabilità per eventuali eventi dannosi, che si dovessero verificare.

NORME GENERALI E COPERTURA ASSICURATIVA					
Per tutti prenotazione obbligatoria entro la data suindicata.					
Per i soci la copertura assicurativa è compresa nella quota sociale annuale.					
Per i non soci la copertura assicurativa (infortuni e soccorso alpino) è obbligatoria e da effettuarsi al momento della prenotazione, fornendo i dati anagrafici e versando il premio di € 8,57 Comb. A*.					
PREMI PER L'ANNO 2018 VALIDI DAL 1° Gennaio 2018 (Polizze in sede e su sito <a href="http://www.cai.it">www.cai.it</a> )					
<b>Soccorso alpino</b>	Premi	Per un giorno: € 3,00		Da 2 a 6 giorni: € 5,99	
Rimborso spese max € 25.000,00	Diaria per ricovero ospedaliero € 20,00/giorno - max 30 giorni		Assistenza medico psicologo per eredi max € 3.000/00		
<b>Infortuni</b>	Massimali :	Morte	Invalità permanente	Spese di cura	Premio
Comb. A)	*Franchigia	€ 55.000,00	€ 80.000,00	€ 2.000,00 *	€ 5,57/giorno
Comb. B)	€ 200,00	€ 110.000,00	€ 160.000,00	€ 2.400,00 *	€ 11,14/giorno
<b>Richiesta di soccorso:</b> contattare il 118 chiedendo espressamente l'intervento del CNSAS (Corpo Nazionale di Soccorso Alpino e Speleologico) e informare anche il CNSAS contattando il 340.6351307.					
<b>N.B.:</b> Il socio di altra sezione del CAI deve esibire la tessera al coordinatore dell'escursione.					
RADUNO E PARTENZA					
PRIMO RADUNO	Caserta, Piazza Cavour – Davanti alla ex sede				Ore: 8.20
PARTENZA					Ore: 8.30
SECONDO RADUNO	Castel Morrone via dei sanniti traversa sulla destra, appena dopo macelleria Villano e di fronte al taglio legna, 300mt				Ore: 08.50
41°07'31.4"N 14°22'21.6"E					
INIZIO ESCURSIONE	prima del semaforo. Parcheggio negli spazi bianchi.				Ore: 09.00
FINE ESCURSIONE	41°07'31.4"N 14°22'21.6"E				Ore: 13.30
TIPOLOGIA DELL'ESCURSIONE					
<b>Percorso con fondo misto:</b> viabilità secondaria, mulattiera, sentiero					
Loc. Parco vall. Ciummiento	DIFFICOLTA'	<i>T</i>	DISLIVELLO	-	DURATA <b>Ore 1.30</b>
Monte Montagnano Monte Zecchinoso	DIFFICOLTA'	<i>T/E</i>	DISLIVELLO	<b>200 m</b>	DURATA <b>Ore 3.00</b>
<b>IMPORTANTE</b> I non soci, che aderiscono all'iniziativa per il tramite del CAI di Caserta, devono attivare la copertura assicurativa secondo le disposizioni di cui sopra.					



**Club Alpino Italiano**  
**Sezione di Caserta**  
C.F. 93067720610

- Apertura Sede: **ogni venerdì ore 20,00 – 22,00**  
- e-mail: [caserta@cai.it](mailto:caserta@cai.it)  
- Telefono: 331.5822201  
- <http://www.caicaserta.it>

SEDE: c/o Pro loco del Trivice - Via Galatina, 100 - Loc S. Clemente di Caserta  
*L'energia pulita di Caserta L'energia pulita di Caserta L'energia pulita di Caserta*

Questa escursione sostituisce il sentiero delle Fonti in programma, per motivi di sicurezza e inagibilità del sentiero stesso. Il sentiero delle fonti prevedeva molteplici attraversamenti all'interno del torrente Fusaro nel vallone Ciumminto, che considerando le forti piogge, è in pieno regime di portata.


Il CAI Caserta ed il Gruppo Trekking Castel Morrone, attraverso una vincente collaborazione associativa, propongono un'escursione nel territorio di Castel Morrone, tesa alla riscoperta e valorizzazione di alcune sue peculiarità. Inizieremo con una visita alla parte alta del torrente Fusaro, in piena portata per le ultime forti piogge, che merita una visita obbligatoria per lo splendido scenario che ci potranno offrire i suoi salti d'acqua ai margini del vallone Ciumminto. Visiteremo vecchi rifugi di guerra scavati nel tufo, dove gli abitanti di Castel Morrone vi trovavano rifugio durante la seconda guerra mondiale. Attraverseremo i prati della località Parco dove è probabile il simpatico incontro con i bovini al pascolo.



*Loc. Parco*




*rifugi nel tufo*



*torrente Fusaro*

L'escursione proseguirà, in salita, verso Monte Montagnano – croce del giubileo 1950 -, con uno splendido panorama su Monte Castello, che potrà essere ammirato comodamente seduti. Attraversato il verde pianoro, ci dirigeremo verso la cima di Monte Zecchinoso dove si aprirà un suggestivo panorama sul Massiccio del Taburno-Camposauro per poi ritornare al punto di partenza su una mulattiera in discesa.



*Sguardo verso il Taburno-Camposauro*



*vista da Monte Montagnano*



*Croce Giubileo 1950*

#### **RACCOMANDAZIONI**

Abbigliamento adeguato: pantaloni e scarponcini da trekking, cappello e guanti, occhiali per il sole (si spera!), pile e kway; bastoncini, scorta d'acqua; colazione a sacco.

#### **COORDINATORI ESCURSIONE**

Aguzzoli Raffaele 3343263477

Giuseppe Spina 333.3838602