



Club Alpino Italiano
Sezione di Caserta
C.F. 93067720610

- Apertura Sede: **ogni venerdì ore 20,00 – 22,00**
- e-mail: caserta@cai.it
- Telefono: 331.5822201
- <http://www.caicaserta.it>

SEDE: c/o Pro loco del Trivice – Via degli Oleandri, 2 – Loc. Falciano di Caserta

L'energia pulita di Caserta L'energia pulita di Caserta L'energia pulita di Caserta

Il Club Alpino Italiano - Sezione di Caserta Gruppo “Terre Alte”

Presenta

Il Sentiero Micaelico dei Tifatini

TIFATINVITA 2018

TRENOTREKKING 2018


Traversata dei Tifatini:

Da Maddaloni a Sant'Angelo in Formis
passando per **Caserta Vecchia** e le delizie reali
e percorrendo in successione i *sentieri 604 – 602 e 603*

13 e 14 Ottobre 2018

INFO e ADESIONI (Entro venerdì 12 ottobre)

- Venerdì sera (ore 20,30) in Sede: c/o Pro loco del Trivice, viale degli Oleandri 2, Falciano di Caserta
- Sito web: <http://www.caicaserta.it>
- E-mail: caserta@cai.it – giuseppespina2004@alice.it - raffaeleaguzzoli@gmail.com
- Telefono: 3333838602 – 334.3263477

	Club Alpino Italiano Sezione di Caserta C.F. 93067720610	- Apertura Sede: ogni venerdì ore 20,00 – 22,00 - e-mail: caserta@cai.it - Telefono: 331.5822201 - http://www.caicaserta.it
	SEDE: c/o Pro loco del Trivice – Via degli Oleandri, 2 – Loc. Falciano di Caserta <i>L'energia pulita di Caserta L'energia pulita di Caserta L'energia pulita di Caserta</i>	

PROGRAMMA

Venerdì 12 ottobre 2018

Possibilità di cena e pernottamento a Sant'Angelo in Formis.


Sabato 13 ottobre 2018

L'organizzazione seguente è condizionata dal fatto che nella giornata di domenica non partono treni da S. Angelo in Formis ed il primo treno utile da S. Maria Capua Vetere è alle ore 19:19.

- Ore 8,45 Sistemazione auto nel parcheggio della Basilica di S. Angelo in Formis;
- Ore 8,50 A piedi, fino alla Stazione ferroviaria di S. Angelo in Formis (km 1,4 – 20 minuti);
- Ore 9,24 Partenza treno EAV da S. Angelo in Formis (cambio a S. Maria Capua Vetere);
- Ore 9,33 Arrivo treno EAV a S. Maria Capua Vetere (bar in stazione);
- Ore 9,54 Partenza treno FS da S. Maria Capua Vetere per Maddaloni Inferiore;
- Ore 10,04 Partenza treno da Caserta per Maddaloni Inferiore;
- Ore 10,09 Arrivo treni a Maddaloni Inferiore e raduno davanti alla stazione ferroviaria;
- Ore 10,15 Inizio escursione: attraversamento del centro storico di Maddaloni per salire prima al Castello e quindi al Santuario di San Michele. (Possibile guida: Gruppo archeologico Calatino “Franco Imposimato”);
- Ore 12,15 Arrivo al Santuario di San Michele: visita;
- Ore 12,30 Ripresa del cammino verso Caserta Vecchia;
- Ore 13,30 Sosta per la colazione a sacco
- Ore 16,30 Arrivo a Caserta Vecchia: visita del borgo e del Duomo;
- Ore 17,00 **Sistemazione per la notte**
 - presso struttura di Caserta Vecchia (Trattamento mezza pensione: € 50,00-60,00)
 - o in tenda, in dotazione dell'escursionista;
- Ore 20,00 Cena da organizzare (in gruppo o libera).

Domenica 14 ottobre 2018

- Ore 7,30 Colazione;
 - Ore 8,00 Partenza da Caserta Vecchia;
 - Ore 9,15 Dalla Panoramica al bivio per Torre Lupara, si sale verso le Montagne Baccalà per percorrerne la cresta fino alla Provinciale per Castel Morrone;
- O IN ALTERNATIVA
- Ore 7,30 Colazione;
 - Ore 8,00 Partenza verso Monte Virgo (cima più alta dei Tifatini: m. 620);
 - Ore 9,00 Da Monte Virgo si scende alla sella di Torre Lupara per proseguire sulle Montagne Baccalà per percorrerne la cresta fino alla Provinciale per Castel Morrone;
 - Ore 10,30 Attraversata la Provinciale Puccianiello – Castel Morrone, in prossimità dell'innesto della provinciale che sale da San Leucio, si prosegue in salita per Monte Coppa, che consente un ampio panorama; quindi, si ridiscende di fronte al muro di cinta del Bosco di San Silvestro sulla suindicata Provinciale, che sale da San Leucio;
 - Ore 11,30 Si percorre in discesa la suddetta Provinciale per qualche centinaio di metri fino a trovare sulla destra l'inizio di una mulattiera che, aggirando a mezza costa il Monte San Leucio ci conduce fino alla Chiesa di Santa Maria delle Grazie in zona Vaccheria;
 - Ore 12,15 Dalla Chiesa (presenza di fontana) si scende sulla Statale Sannitica (presenza di bar), che si attraversa per raggiungere sul lato opposto la ripida salita verso l'abbandonato Ristorane XII Apostoli (Attenzione: alla prima biforcazione seguire la strada di sinistra);

	Club Alpino Italiano Sezione di Caserta C.F. 93067720610	- Apertura Sede: ogni venerdì ore 20,00 – 22,00 - e-mail: caserta@cai.it - Telefono: 331.5822201 - http://www.caicaserta.it
	SEDE: c/o Pro loco del Trivice – Via degli Oleandri, 2 – Loc. Falciano di Caserta <i>L'energia pulita di Caserta L'energia pulita di Caserta L'energia pulita di Caserta</i>	

Ore 12,30 Superata una sbarra, di fronte al suindicato Ristorante, inizia una comoda carrareccia in salita che, tra natura e “macchie urbanistiche”, conduce ad un’ampia sella tra Monte Sommacco e Monte Marmolelle;

Ore 13,00 Dalla sella inizia a destra il sentiero di cresta che, tra uno sguardo verso l’interno (le anse del Fiume Volturno, la zona già percorsa, il Massiccio del Matese, il Massiccio del Taburno-Camposauro ed il Monte Maggiore) ed un’altro verso il mare (il Vesuvio, i Monti Lattari, Napoli e le isole del suo golfo, la pianura campana con le sue storiche città, il Monte Petrino, il Monte Massico, i Monti Lattani con il Vulcano di Roccamonfina ed infine i Monti Aurunci) porta alla cima del Monte Tifata (m. 603)

Ore 14,00 Dalla cima del Tifata si scende al Monte San Nicola (m. 560);

Ore 14,15 Su Monte S. Nicola, nei pressi dell’Eremo di Sant’Offa, sosta per colazione a sacco;

Ore 14,45 Si riprende la discesa, puntando verso la sella tra Monte San Nicola e Monte dei Lupi (m. 460), dalla sella si prende verso sinistra, scendendo prima su sentiero e poi su carrareccia fino alla Basilica di Sant’Angelo in Formis;

Ore 16,00 Arrivo alla Basilica di Sant’Angelo in Formis: visita guidata;

Ore 16,30 Sosta in zona Basilica per rifocillarsi;

Ore 17,00 Recupero auto;

AVVISO In base ai tempi di percorrenza e alle condizioni dei partecipanti, si deciderà se percorrere la cima del Tifata o uno dei due percorsi che lo aggirano.

AVVERTENZE

- Non siamo svizzeri, né ferrovieri!: gli orari intermedi sono indicativi;
- **IMPORTANTE:** I coordinatori dell’escursione, anche in base al numero di partecipanti, possono modificare il programma sopra illustrato. Chi intende organizzarsi in modo difforme da quanto disposto nella presente scheda deve essere autosufficiente;
- Come al solito, l’attrezzatura deve essere adeguata: non dimenticate cappello, guanti, giacca a vento e k-way;
- Inoltre, considerate di aver necessità di due colazioni a sacco ed almeno una bottiglia;
- **Assicurazione:** Per i non soci la copertura assicurativa (infortuni e soccorso alpino) è obbligatoria e da effettuarsi al momento della prenotazione, fornendo i dati anagrafici e versando il relativo premio:

PREMI PER L’ANNO 2018 VALIDI DAL 1° Gennaio 2018 (Polizze in sede e su sito www.cai.it)					
Soccorso alpino		Premi	Per un giorno: € 3,00	Da 2 a 6 giorni: € 5,99	
Rimborso spese max € 25.000,00		Diaria per ricovero ospedaliero € 20,00/giorno - max 30 giorni		Assistenza medico psicologo per eredi max € 3.000/00	
Infortuni	Massimali :	Morte	Invalidità permanente	Spese di cura	Premio
Comb. A)	*Franchigia	€ 55.000,00	€ 80.000,00	€ 2.000,00 *	€ 5,57/giorno
Comb. B)	€ 200,00	€ 110.000,00	€ 160.000,00	€ 2.400,00 *	€ 11,14/giorno
Richiesta di soccorso: contattare il 118 chiedendo espressamente l’intervento del CNSAS (Corpo Nazionale di Soccorso Alpino e Speleologico) e informare anche il CNSAS contattando il 331.4597777.					
N.B.: Il socio di altra sezione del CAI deve esibire la tessera al coordinatore dell’escursione.					

REFERENTI *Giuseppe SPINA: 333.3838602 e Raffaele AGUZZOLI 334.3263477*



Club Alpino Italiano
Sezione di Caserta
C.F. 93067720610

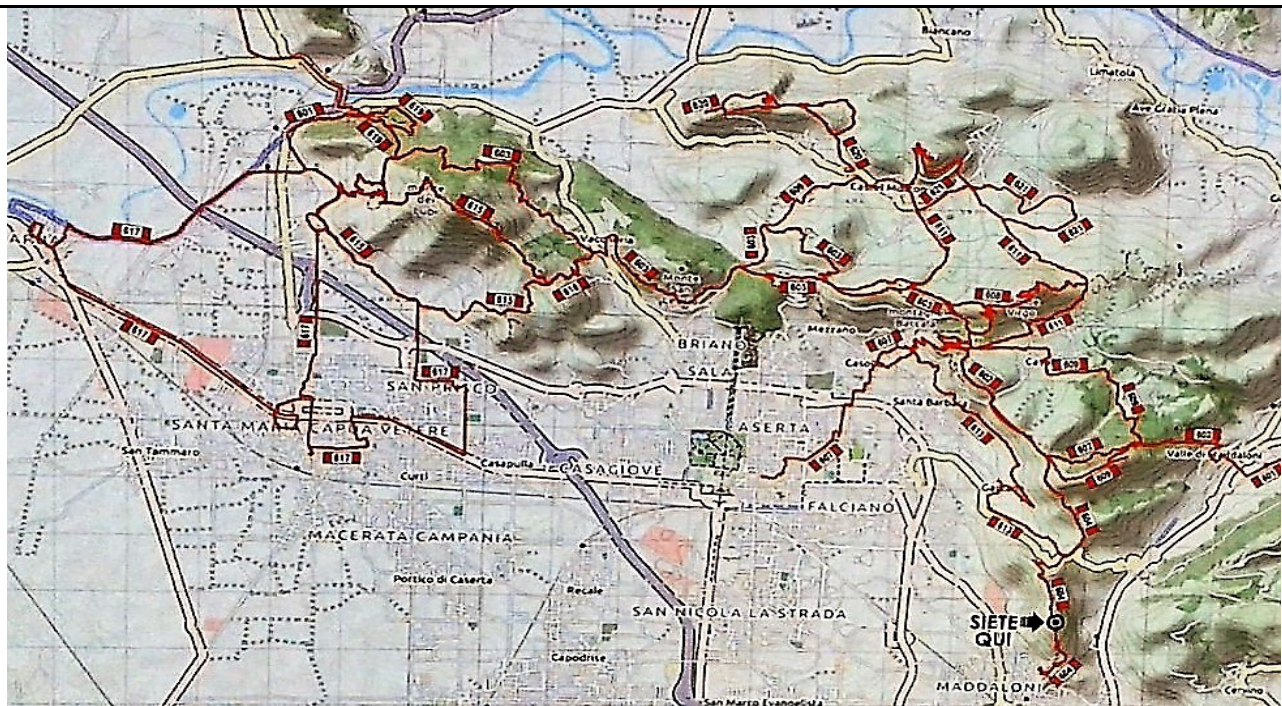
- Apertura Sede: **ogni venerdì ore 20,00 – 22,00**
- e-mail: caserta@cai.it
- Telefono: 331.5822201
- <http://www.caicaserta.it>

SEDE: c/o Pro loco del Trivice – Via degli Oleandri, 2 – Loc. Falciano di Caserta

L'energia pulita di Caserta L'energia pulita di Caserta L'energia pulita di Caserta

I Tifatini sono costituiti da calcari del Cretaceo (150-65 milioni di anni fa), che - presso la conca intramontana di Casertavecchia (400-600 m s.l.m.) - sono coperti dal tufo di origine flegrea dell'Ignimbrite Campana (39.000 anni fa), che raggiunge spessori superiori a 20 m. Il paesaggio è costituito da rilievi stretti e allungati o a cono delimitati da ripidi versanti. Tipiche di quest'area sono gli "Spacchi", lunghe e profonde fratture beanti, e grandi doline da crollo. Sebbene il contesto non lo favorisca, sono presenti anche diverse piccole grotte. Se la cima più alta è M. Virgo (620 m), la più suggestiva e rappresentativa è certamente il M. Tifata (603 m): "montagna boscosa", che ha dato il nome all'intera catena. Infatti, i Tifatini, che chiudono ad est la fertile pianura campana (Campania Felix) e che, oggi, rappresentano un desolante limite geografico: degrado e devastazioni in particolare nella parte che guarda la pianura, in un non lontano passato erano coperti da boschi di querce e lecci, ricchi di refrigeranti sorgenti anche minerali e termali, incontaminato habitat naturale per specie animali e vegetali, nonché zona residenziale con stupenda terrazza panoramica sulle antiche città sottostanti di Capua (Santa Maria Capua Vetere) e Calatia (Maddaloni)

I Sentieri dei Tifatini



LEGENDA: L = Lunghezza; H = Altezza massima; Disl = Dislivello; + = in salita; - = in discesa; T = Tipologia

Sentiero Micaelico dei Tifatini - Trenotrekking: L'itinerario, descritto con partenza da Maddaloni, coincide, in parte, con la via di transito: Via Micaelica: Roma - M. S. Angelo (FG). **1° giorno) Maddaloni - Caserta Vecchia (604 - 602):** L Km 9,5; H 431 m; Disl: + 540 - 270; T: E. Dalla stazione ferroviaria di Maddaloni Inferiore (54 m), dopo la visita della città, si raggiunge il Santuario di S. Michele (427 m), passando per il castello dei de' Sivo; si prosegue su percorso collinare, senza rilevante dislivello e panoramico, ma tra devastanti cave estrattive, fino al borgo medioevale di Caserta Vecchia (406 m) - **2° giorno) Caserta Vecchia - S. Angelo in Formis (603):** L Km 19,5; H 503 m; Disl.: + 510 - 750; T: E. Dalla chiesetta di S. Rocco (372 m), si può raggiungere la cima più alta dei Tifatini: M. Virgo (620 m) o indirizzarsi direttamente alla selletta di Torre Lupara (434 m); percorso interamente il pianoro delle Montagne Baccalà, si prosegue verso il Belvedere di S. Leucio: direttamente, per Casa Leonetti ed il bosco retrostante l'Oasi WWF di S. Silvestro, o con percorso più lungo, ma panoramico, per M. Coppa (394 m), dove sono ubicate le Comole (enormi doline da crollo). Aggirato M. S. Leucio (200 m) con vista sull'omonimo Real Sito, si giunge in località Vaccheria (191 m). Attraversata la ex S.S. 87 Sannitica, si può raggiungere la Basilica (101 m) di S. Angelo in Formis per il M. Tifata (603 m), per la via della valle del Volturmo (quota max 300 m) o per la via della pianura campana (quota max 350 m).

Sentiero n. 602 Caserta Vecchia - Valle di Maddaloni: L Km 7,0; H 436 m; Disl.: + 170 - 450; T: E.

Sentiero n. 601 Valle di Maddaloni - S. Agata de' Goti: L Km 9,6; H 300 m; Disl.: + 260 - 220; Tipologia: E.

Sentiero n. 606 Caserta Vecchia - Castel Morrone per Monte Coppa: L Km 15,0; H 503 m; Disl.: + 630 - 610; T: E.

Sentiero n. 607 Caserta Vecchia - Caserta (A/R): L Km 9,5; H 400 m; Disl.: + 350 - 320; T: T.

Sentiero n. 608 Caserta Vecchia - Anello Monte Virgo: L Km 6,6; H 620 m; Disl.: + 260 - 270; T: E.

Sentiero n. 609 Caserta Vecchia - Anello Monte Calvi: L Km 10,2; H 529 m; Disl.: + 370 - 370; T: E.

Sentiero n. 611 Caserta Vecchia - Castel Morrone per Monte Virgo: L Km 13,5; H 483 m; Disl.: + 500 - 500; T: E.

Sentiero n. 613 Caserta Vecchia - Anello Acquedotto Carolino: L Km 14,0; H 431 m; Disl.: + 510 - 510; T: E.

Sentiero n. 615 Anello per Monte Tifata: L Km 11,3; H 603 m; Disl.: + 630 - 630; T: E.

Sentiero n. 616 Anello del Monte Tifata: L Km 14,2; H 365 m; Disl.: + 530 - 520; T: E.

Sentiero n. 617 S. Angelo in Formis - In bici tra S. Prisco, S. Maria C. V., Capua: L Km 23,0; H 101 m; Disl.: + 90 - 90; T: E.

Sentiero n. 619 S. Angelo in Formis - Anello Bosco di S. Vito: L Km 4,1; H 140 m; Disl.: + 100 - 100; T: E.

Sentiero n. 620 Castel Morrone - Sentiero del Mirto: L Km 8,0; H 405 m; Disl.: + 350 - 350; T: E.

Sentiero n. 621 Castel Morrone - Anello delle fonti: L Km 6,5; H 250 m; Disl.: + 100 - 100; T: E.

Sentiero n. 801 S. Angelo in Formis - Formicola: L Km 15,6; H 250 m; Disl.: + 350 - 250; T: E.